

ELENCO IMMOBILI DI PROPRIETA' DELLA SOCIETA' INTEK

S.P.A.

1) in Comune di Cervinara (AV), Via Torricelli, complesso industriale edificato su di un lotto di mq. 8.544, costituito da capannone n. 1 di mq. 1.180, capannone n. 2 di mq. 1.076, capannone n. 3 di mq. 1.388, capannone n. 4 di mq. 1.133, capannone n. 5 di mq. 300, corpo di fabbrica uso deposito tra i capannoni n. 3 e n. 4 di metri quadri 95.

Quanto sopra risulta censito al Catasto Fabbricati del Comune di Cervinara (AV), in giusto conto, come segue:

- foglio 1 particella 473, Via Torricelli, piano T, Cat. D/7, rendita catastale euro 12.570,04;

2) in Comune di Torchiarolo (BR), Contrada Camponetto, complesso industriale edificato su di un lotto di terreno di metri quadri 33.180, costituito da un capannone industriale di metri quadri 3.394, palazzina uffici, parzialmente su due livelli per una superficie coperta sviluppata di metri quadri 481, palazzina per servizi sociali avente superficie di metri quadri 140 e cabina elettrica di metri quadri 58.

Quanto sopra risulta censito al Catasto Fabbricati del Comune di Torchiarolo (BR), in giusto conto, come segue:

- foglio 3 particella 44, Contrada Camponetto, piano T/1, Cat. D/7, rendita catastale euro 41.682,20;

3) in Comune di Palermo (PA), Via Roma n. 519, immobile commerciale della superficie di metri quadri 240 inserito al quarto piano di un edificio di sette piani.

Quanto sopra risulta censito al Catasto Fabbricati del Comune di Palermo



(PA), in giusto conto, come segue:

- foglio 120 particella 230 sub. 10, Via Roma n. 519, piano 4, z.c. 3, Cat. A/10, cl. 5, vani 9, rendita catastale euro 3.509,32;

4) in Comune di Carovigno (BR), Contrada Scaravozza, capannone industriale edificato su di un lotto di terreno di metri quadri 3.834 avente superficie coperta di metri quadri 1.080 con zona deposito al secondo livello di metri quadri 240, cabina elettrica di 24 metri quadri.

Quanto sopra risulta censito al Catasto Fabbricati del Comune di Carovigno (BR), in giusto conto, come segue:

- foglio 29 particella 1019 sub. 1, Contrada Scaravozza s.n., piano T/1, Cat. D/1, rendita catastale euro 5.375,00;

- foglio 29 particella 1019 sub. 2, Contrada Scaravozza, piano 1, Cat. C/2, cl. 3, mq. 106, rendita catastale euro 257,30;


- foglio 29 particella 1019 sub. 3, Contrada Scaravozza, piano 1, Cat. C/2, cl. 3, mq. 106, rendita catastale euro 257,30;

- foglio 29 particella 1039, Contrada Scaravozza s.n., piano T, Cat. D/1, rendita catastale euro 295,00;

5) in Comune di Otranto (LE), Strada per Uggiano - Zona Industriale, fabbricato industriale edificato su di un lotto di terreno di metri quadri 1934 costituito da un immobile realizzato su tre livelli aventi le seguenti superfici coperte: piano interrato metri quadri 236, piano terra metri quadri 583, piano primo metri quadri 581.

Quanto sopra risulta censito al Catasto Fabbricati del Comune di Otranto, in giusto conto, (LE) come segue:

- foglio 41 particella 181, Via da denominare, piano S1/T/1, Cat. D/1,



rendita catastale euro 14.977,25;

6) in Comune di Bari, Via Amendola 172/A, unità immobiliare uso ufficio di circa mq. 135 composto da 5 vani, con posto auto, ubicata al settimo piano, scala K2, interno 15.

Quanto sopra risulta censito al Catasto Fabbricati del Comune di Bari, in giusto conto, come segue:

- foglio 41 particella 493, sub. 55, Traversa Amendola, piano 7, scala K2, z.c. 2, Cat. A/10, cl. 3, vani 7, rendita catastale euro 3.344,06

- foglio 41 particella 534, sub. 51, Via Amendola, piano S1, z.c. 2, Cat. C/6, Cl. 4, mq. 13, rendita catastale euro 106,08.

7) in Comune di Stignano (RC), Strada Provinciale Stignano Platanica, Contrada Melissari, capannone industriale di mq. 330, edificato su di un lotto di terreno di mq. 2.630.

Quanto sopra risulta censito al Catasto Fabbricati del Comune di Stignano, in giusto conto, (RC) come segue:


- foglio 8 particella 101, via Melissari n. 5, piano T, Cat. D/1, rendita catastale euro 1.763,61;

8) in Comune di Sezze (LT), Strada Statale 156 dei Monti Lepini, km 49,300, edificio industriale di mq. 8.476 con relativi uffici di mq. 73 edificato su lotto di terreno di mq. 26.900.

Quanto sopra risulta censito al Catasto Fabbricati del Comune di Sezze (LT), in giusto conto, come segue:

- foglio 69 particella 12, Strada Statale 156 Monti Lepini, piano T, Cat. D/8, rendita catastale euro 41.197,77;

9) in Comune di Cernusco sul Naviglio (MI), Via Firenze n. 3, edificio



industriale su due livelli della superficie coperta di mq. 1.130 e sviluppata di mq. 2.260 edificata su di un lotto di terreno di mq. 3.745.

Quanto sopra risulta censito al Catasto Fabbricati del Comune di Cernusco sul Naviglio (MI), in giusto conto, come segue:

- foglio 47 particella 108, Via Firenze n. 3, piano T/1, Cat. D/7, rendita catastale euro 20.400,00.

10) In Comune di Melilli (SR), Contrada Bondifè, stabilimento industriale edificato su di un lotto di terreno di mq. 46.725, costituito da una palazzina uffici di mq. 455, un fabbricato adibito a produzione con annessi servizi sociali e laboratori di mq. 4.140, un locale per servizi generali di mq. 155, due locali di deposito ciascuno di mq. 30, un fabbricato per stoccaggio di mq. 320, una tettoia per lavorazione di mq. 2.431 ed una cabina elettrica di mq. 24.

Quanto sopra risulta censito al Catasto Fabbricati del Comune di Melilli, in giusto conto, (SR) come segue:


- foglio 59 particella 752, sub. 3, Contrada Bondifè, piano T, z.c. 1, Cat. D/1, rendita catastale 73.353,00;

- foglio 59 particella 752, sub. 4, Contrada Bondifè, piano T, z.c.1, Cat. A/4, classe 6, vani 3, rendita catastale 133,25;

11) in Comune di Castronno (VA), appezzamento di terreno di mq. 27.630, rappresentato al Catasto Terreni del di detto Comune, in giusto conto, al foglio di mappa 9, dalle particelle:

- 946, ettari 0, are 14, ca 00, PRATO, cl. 4 con i redditi: dominicale di euro 5,06 agrario Euro 4,70;

- 1430, ettari 0, are 24, ca 80, PRATO, cl. 3 con i redditi: dominicale di



euro 10,25 agrario Euro 9,61;

- 1480, ettari 0, are 36, ca 00, PRATO, cl. 2 con i redditi: dominicale di euro 16,73 agrario Euro 15,80;

- 1490, ettari 0, are 1, ca 00, BOSCO MISTO, cl. 1 con i redditi: dominicale di euro 0,18 agrario Euro 0,03;

- 1980, ettari 0, are 18, ca 00, PRATO, cl. 4 con i redditi: dominicale di euro 6,51 agrario Euro 6,04;

- 1981, ettari 0, are 16, ca 40, PRATO, cl. 4 con i redditi: dominicale di euro 5,93 agrario Euro 5,51;

- 2094, ettari 0, are 21, ca 50, PRATO, cl. 3 con i redditi: dominicale di euro 8,88 agrario Euro 8,33;

- 2099, ettari 0, are 1, ca 30, BOSCO MISTO, cl. 1 con i redditi: dominicale di euro 0,23 agrario Euro 0,03;

- 2100, ettari 0, are 1, ca 50, BOSCO MISTO, cl. 1 con i redditi: dominicale di euro 0,27 agrario Euro 0,04;

- 2245, ettari 0, are 9, ca 10, BOSCO CEDUO, cl. 1 con i redditi: dominicale di euro 1,88 agrario Euro 0,28;

- 2526, ettari 0, are 1, ca 40, PRATO, cl. 2 con i redditi: dominicale di euro 0,65 agrario Euro 0,61;

- 2527, ettari 0, are 18, ca 50, PRATO, cl. 2 con i redditi: dominicale di euro 8,60 agrario Euro 8,12;

- 2528 Porz. AA, ettari 0, are 14, ca 60, PRATO, cl. 2 con i redditi: dominicale di euro 6,79 agrario Euro 6,41;

- 2528 Porz. AB, ettari 0, are 05, ca 00, SEMINATIVO, cl.3 con i redditi: dominicale di euro 2,45 agrario Euro 1,68;




- 2779, ettari 0, are 18, ca 60, PRATO, cl. 2 con i redditi: dominicale di euro 8,65 agrario Euro 8,17;
- 4973, ettari 0, are 15, ca 10, PRATO, cl. 4 con i redditi: dominicale di euro 5,46 agrario Euro 5,07;
- 4975, ettari 0, are 06, ca 90, PRATO, cl. 4 con i redditi: dominicale di euro 2,49 agrario Euro 2,32;
- 5168, ettari 0, are 39, ca 10, PRATO, cl. 2 con i redditi: dominicale di euro 18,17 agrario Euro 17,16;
- 5369, ettari 0, are 13, ca 50, BOSCO MISTO, cl. 2 con i redditi: dominicale di euro 1,39 agrario Euro 0,28.

A handwritten signature in cursive script, oriented vertically, is positioned above a circular stamp. The stamp contains illegible text and is partially obscured by the signature's lines.

BENI MOBILI REGISTRATI

- Motociclo per trasporto persone HONDA ITALIA INDUSTRIALE SPA -
Targa CY 038 35 - Telaio ZDCKF08A06F101866.

- Autovettura AUDI A4 all road 3.0 TDI - Targa EC 220 KP - Telaio
WAUZZZ8K1AA168679 in leasing da Ing Lease SpA - Via P. Nenni, 18
Brescia

A handwritten signature in black ink is written over a circular, dotted stamp. The signature consists of several loops and a long horizontal stroke extending to the right.